



■ Angewandte Natur- und Geisteswissenschaften
Betriebswirtschaft Holztechnik und Bau Ingenieurwissenschaften
Informatik Innenarchitektur
Wirtschaftsingenieurwesen
Angewandte Gesundheits- und Sozialwissenschaften
Hochschulinstitut Burghausen
Academy for Professionals (afp)

Informationen für Aussteller der IKORO 2018

Inhalt

1.	Anfahrtsbeschreibung	2
2.	Parkplätze.....	2
3.	Auf- und Abbauzeiten	3
4.	Ladezonenplan	4
5.	Standplan	6

■ **Anschrift**
Hochschule Rosenheim
IKORO
Hochschulstraße 1
83022 Rosenheim

Telefon
+49 8031 805 – 2250
+49 8031 805 – 2246

Internet
www.ikoro.de

E-Mail
firmenbetreuung@ikoro.de

Bankverbindung
Kontoinhaber:
Staatsoberkasse Landshut Bank:
Bayerische Landesbank
München
Konto Nr.: 3001190315
BLZ: 700 500 00

IBAN: DE37 7005 0000 3001 19403 15
BIC: BYLADEMM

1. Anfahrsbeschreibung

Mit dem Auto

Von der Autobahn A8 München-Salzburg kommend, nehmen Sie die Ausfahrt Rosenheim. Fahren Sie dann auf der B15 in Richtung Landshut bis Rosenheim. Durch die Stadt folgen Sie immer der B15, bis rechts ein rosa Gebäude erscheint. Biegen Sie dort an der Ampel (Beschilderung Hochschule, Gabor) von der Westerndorfer Straße nach links in die Hochschulstraße ab. Bitte geben Sie bei Navigationssystemen ohne aktuelles Kartenmaterial Marienberger Straße 26 als Zieladresse ein anstatt Hochschulstraße 1.

Mit der Bahn

Mit dem Zug erreichen Sie Rosenheim über die Strecken München-Salzburg und München-Innsbruck.

Die Fahrzeit von München aus beträgt rund 40 bis 50 Minuten, von Salzburg aus etwa eine Stunde und von Innsbruck aus rund eineinhalb Stunden. Wenn Sie aus Richtung Salzburg bzw. München kommend anreisen, steigen Sie am Bahnhof Rosenheim in den Zug Richtung Mühldorf a. Inn bzw. Landshut um, um die Haltestelle Rosenheim-Hochschule zu erreichen. Falls Sie aus Richtung Wasserburg/Mühldorf/Landshut anreisen, können Sie direkt zur Haltestelle Rosenheim-Hochschule (siehe Ladezonenplan) fahren. Von der Haltestelle Rosenheim-Hochschule erreichen Sie die Hochschule über die Prinzregentenstraße, die direkt von der Haltestelle wegführt. Folgen Sie dieser rund 250 Meter bis zur Kreuzung mit der Marienbergerstraße, in die Sie links abbiegen. Nach ca. 300 Metern erreichen Sie die Kreuzung zur Hochschulstraße, in die Sie rechts einbiegen.

Mit dem Bus

Die Hochschule können Sie auch vom Rosenheimer Bahnhof mit dem Bus in etwa 15 bis 20 Minuten erreichen. Dazu nehmen Sie vom Bahnhof aus eine beliebige Linie bis zur Haltestelle "Stadtmitte". Dort können Sie mit der Linie 1, Richtung Unterfürstätt, bis vor die Hochschule fahren oder mit der Linie 12, Richtung Küberling, bis zur Haltestelle "Prinzregentenstraße / Berufsschule" (5 Minuten Fußweg zur Hochschule).

2. Parkplätze

Wie letztes Jahr stehen den Austellern der Messe wieder Parkplätze auf dem Gelände der Bundesgrenzschutzbehörde zur Verfügung. Die Zufahrt auf das Gelände erfolgt über die Burgfriedstraße 34 (siehe Ladezonenplan). Dort werden Sie von unseren Mitarbeitern in die Parkplätze eingewiesen. Für Ihren Komfort haben wir, wie letztes Jahr, einen ShuttleService zwischen dem Messegelände und den Parkflächen eingerichtet.

3. Auf- und Abbauezeiten

Für Aussteller am 24.04.2018:

Aufbau

Montag	23.04.2018	16:30 Uhr – 21:00 Uhr
Dienstag	24.04.2018	06:00 Uhr – 08:30 Uhr

Abbau

Dienstag	24.04.2018	16:30 Uhr – 18:00 Uhr
----------	------------	-----------------------

Für Aussteller am 25.04.2018:

Aufbau

Dienstag	24.04.2018	18:30 Uhr – 21:00 Uhr
Mittwoch	24.04.2018	06:00 Uhr – 08:30 Uhr




Abbau

Mittwoch	24.04.2018	16:30 Uhr – 18:30 Uhr
----------	------------	-----------------------

Bitte beachten Sie, dass an **beiden Tagen um 09:00 Uhr im A-Gebäude** die Eröffnungsveranstaltung stattfindet. Wir möchten Sie bitten, deshalb den Aufbau im A-Gebäude bis spätestens **08:45 Uhr** abzuschließen.

4. Ladezonenplan

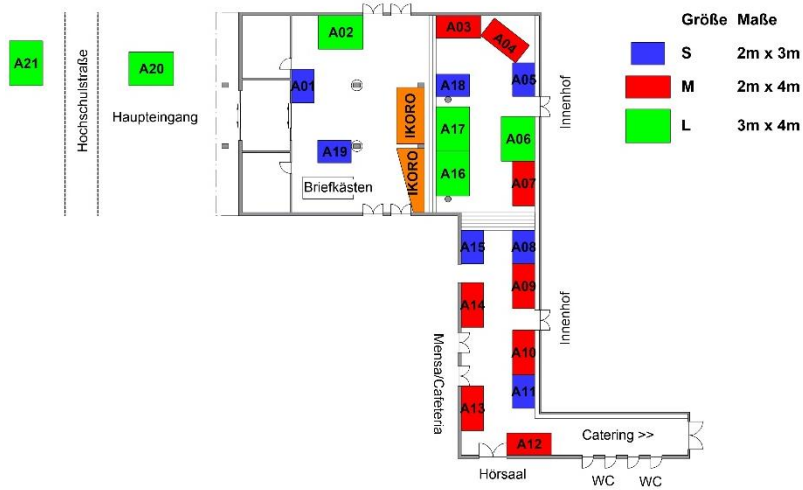


- 
 Parkplatz in Bundespolizeigelände
 (Zugang nur mit Parkausweis)
- 
 Messegebäude
- 
 Ladezone

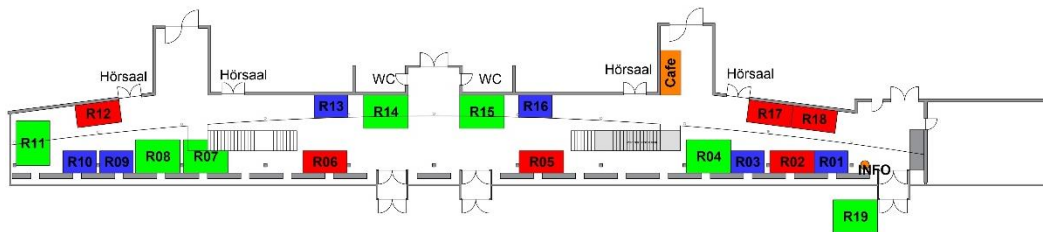
Stand- nummer	Lade- zone	Stand- nummer	Lade- zone	Stand- nummer	Lade- zone	Stand- nummer	Lade- zone
A01	A	R01	S1 / R	S01	S1	S101	S1
A02	A	R02	S1 / R	S02	S1	S102	S1
A03	A	R03	S1 / R	S03	S1	S103	S1
A04	A	R04	S1 / R	S04	S1	S104	S1
A05	A	R05	S1 / R	S05	S1	S105	S1
A06	A	R06	S1 / R	S06	S1	S106	S1
A07	A	R07	S1 / R	S07	S1	S107	S1
A08	A	R08	S1 / R	S08	S1	S108	S1
A09	A	R09	S1 / R	S09	S1	S109	S2
A10	A	R10	S1 / R	S10	S1	S110	S2
A11	A	R11	S1 / R	S11	S1	S111	S2
A12	A	R12	S1 / R	S12	S1	S112	S2
A13	A	R13	S1 / R	S13	S1	S113	S2
A14	A	R14	R	S14	S1		
A15	A	R15	R	S15	S1		
A16	A	R16	R	S16	S1		
A17	A	R17	R	S17	S1		
A18	A	R18	R	S18	S1		
A19	A	R19	R	S19	S2		
A20	A			S20	S2		
A21	A			S21	S2		
				S22	S2		
				S23	S2		
				S24	S2		
				S25	S2		
				S26	S2		
				S27	S2		
				S28	S2		
				S29	S2		
				S30	S2		
				S31	S2		
				S32	S2		
				S33	S2		
				S34	S2		
				S35	S2		
				S36	S2		
				S37	S2		
				S38	S2		
				S39	S1		
				S40	S1		
				S41	S1		
				S42	S1		
				S43	S1		
				S44	S1		
				S45	S1		

5. Standplan

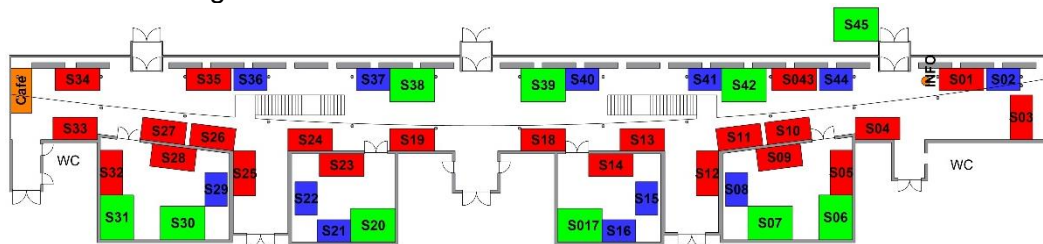
A & B-Gebäude



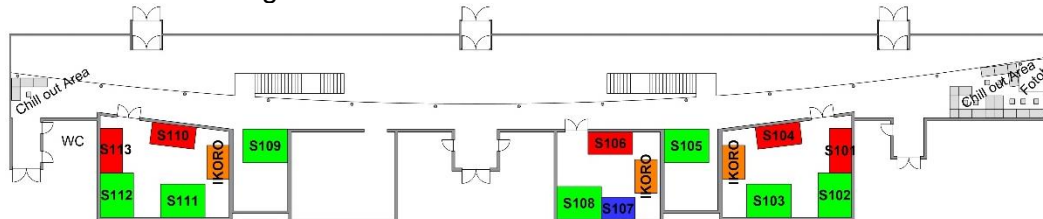
R-Gebäude



S-Gebäude Erdgeschoss



S-Gebäude 1. Obergeschoss



Plan nicht maßstäblich.
Änderungen vorbehalten.